



zumikon

Kanton Zürich

Tempo-30-Zone «Leugrueb»

## MASSNAHMENPLAN

Massstab 1:1000

Stand Mitwirkung § 13 StrG

**SUTER  
VON KÄNEL  
WILD**

Planer und Architekten AG

Förlbuckstrasse 30, 8005 Zürich  
+41 44 315 13 90, www.skw.ch


37337 - 11.5.2026


Bauliche Massnahmen:  
(Festsetzung durch die Gemeinde)

 Seitliche Einengung

Massnahmen der funktionellen Verkehrsanordnung:  
(Verfügung durch die Kantonspolizei/DS)

 Signal Tempo-30-Zone Anfang und Ende

 Bodenmarkierung "Zone 30" (VSS 640851 S.7 Abb.4a)

 "Erinnerung 30"  
(VSS 640851 S.7 Abb.4b Ausführung 2.00x1.40m)

Markierungen und Demarkierungen

Signale ohne Vorschriftencharakter:

Markierungs-/Demarkierungsauftrag - Bewilligung der Kantonspolizei

 Markierung Rechtsvortritt

 Aufhebung Markierung / Signalisation T30


Informationsinhalte

 Perimeter Tempo-30-Zone

 Gebäude bestehend

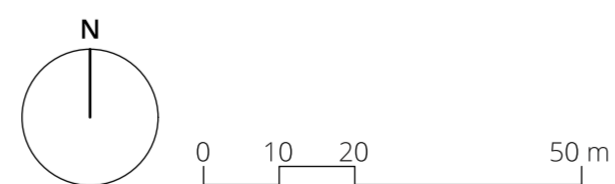
 Signale bestehend

 Markierungen bestehend

 Anrampungen bestehend

 Privatstrasse

 Baum



Bearbeitung: Jeron Jäger  
Das Druckdatum entspricht dem Erstellungsdatum.

Grundlagedaten  
Amtliche Vermessung: ARE, GIS Kanton Zürich vom 18. Januar 2026  
Übersichtsplan Kanton Zürich vom Januar 2026

Die Daten der Fixpunkte, Grenzpunkte und Einzelpunkte sind nach den gültigen Genauigkeits- und Zuverlässigkeitsanforderungen der amtlichen Vermessung bestimmt. Die Bodenbedeckung, Gebäude und Einzelobjekte dienen lediglich der Orientierung. Ihre Lage beruht auf einfachen Messungen ohne Kontrolle, weshalb für deren Richtigkeit keine Gewähr durch den Geometer besteht.