



zumikon

Kanton Zürich

Tempo-30-Zone «Gössikon»

MASSNAHMENPLAN

Masstab 1:1000

Stand Mitwirkung § 13 StrG

Massnahmen der funktionellen Verkehrsordnung:
(Verfügung durch die Kantonspolizei/DS)



Signal Tempo-30-Zone Anfang und Ende

ZONE
30

Bodenmarkierung "Zone 30" (VSS 640851 S.7 Abb.4a)

30

"Erinnerung 30"
(VSS 640851 S.7 Abb.4b Ausführung 2.00x1.40m)

Markierungen und Demarkierungen

Signale ohne Vorschriftencharakter:

Markierungs-/Demarkierungsauftrag - Bewilligung der Kantonspolizei



Markierung Rechtsvortritt

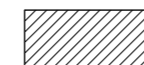


Aufhebung Markierung / Signalisation T30

Informationsinhalte




Perimeter Tempo-30-Zone



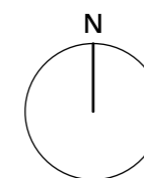
Gebäude bestehend



Signale bestehend



Privatstrasse

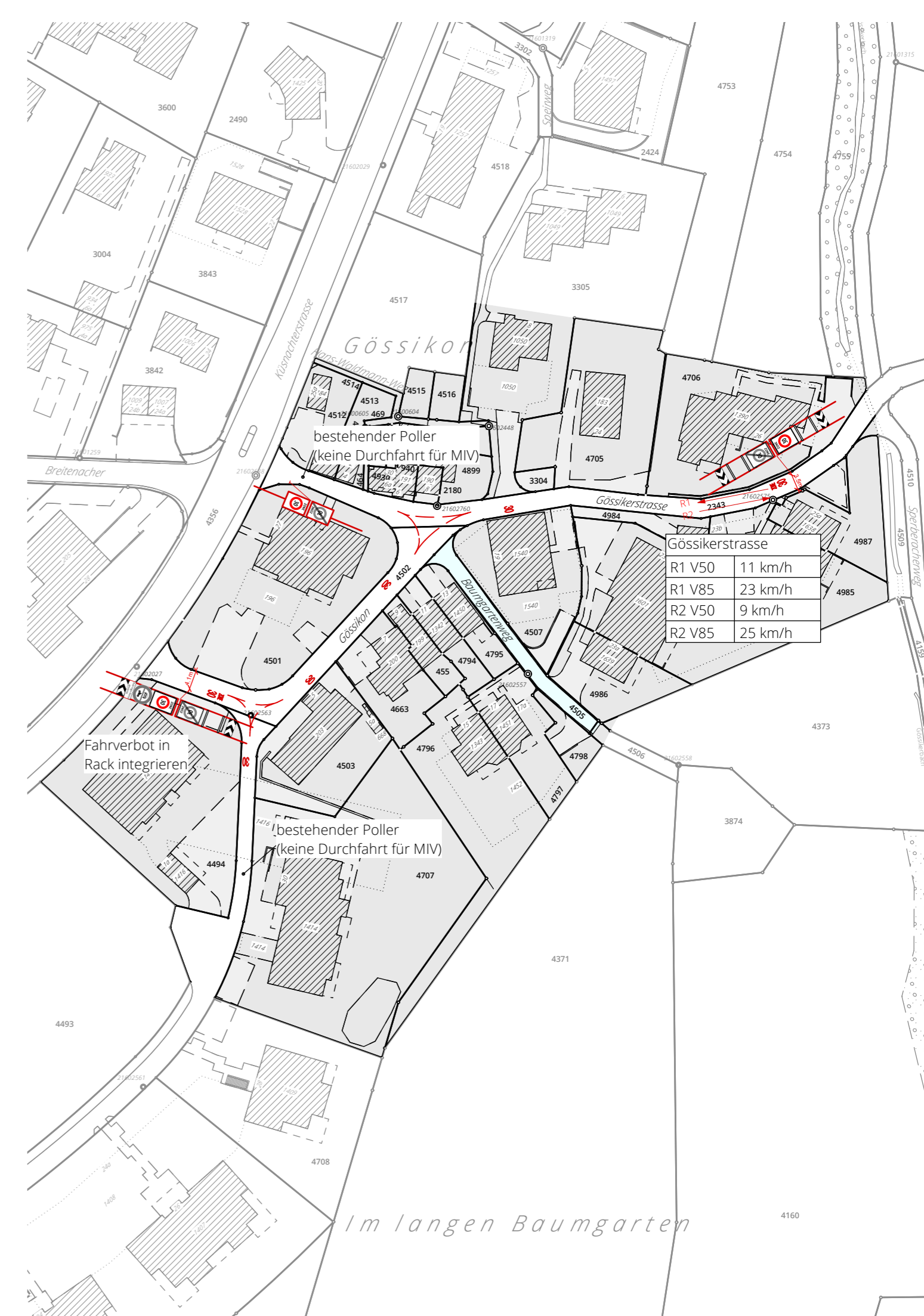


0 10 20 50 m

Bearbeitung: Jeron Jäger
Das Druckdatum entspricht dem Erstellungsdatum.

Grundlagedaten
Amtliche Vermessung: ARE, GIS Kanton Zürich vom 18. Januar 2026
Übersichtsplan Kanton Zürich vom Januar 2026

Die Daten der Fixpunkte, Grenzpunkte und Einzelpunkte sind nach den gültigen Genauigkeits- und Zuverlässigkeitsanforderungen der amtlichen Vermessung bestimmt. Die Bodenbedeckung, Gebäude und Einzelobjekte dienen lediglich der Orientierung. Ihre Lage beruht auf einfachen Messungen ohne Kontrolle, weshalb für deren Richtigkeit keine Gewähr durch den Geometer besteht.



SUTER
VON KÄNEL
WILD

Planer und Architekten AG

Förlibuckstrasse 30, 8005 Zürich
+41 44 315 13 90, www.skw.ch

37337 - 11.5.2026